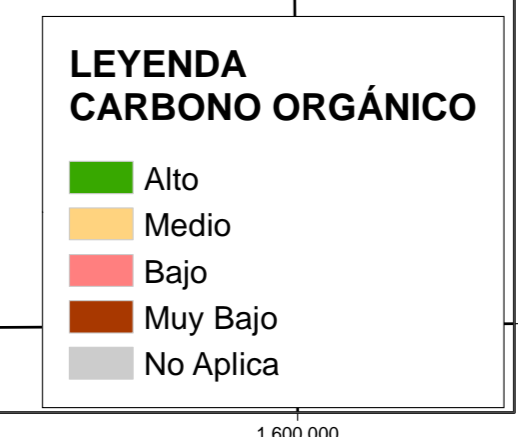


DEPARTAMENTO	ESTADO LEGAL DEL TERRITORIO V11	CARBONO ORGÁNICO (Área en hectáreas)										TOTAL GENERAL
		ALTO		MEDIO		BAJO		MUY BAJO		NO APLICA		
		Área	%	Área	%	Área	%	Área	%	Área	%	
AMAZONAS	Parque Nacional Natural	664	0,0%	489.583	40,7%	709.406	56,0%	0	0,0%	3.368	0,3%	1.202.951
	Reserva Forestal de la Amazonia	53.172	7,2%	269.999	38,2%	381.897	51,5%	0	0,0%	38.146	5,1%	742.214
	Sustitución	11.269	40,0%	4.141	14,9%	5.203	18,3%	0	0,0%	7.078	22,4%	27.851
	Resguardo Indígena	273.033	3,8%	3.012.440	39,3%	4.287.282	55,9%	0	0,0%	69.810	1,2%	7.673.044
	Sustitución y Reserva Recurso Natural	0	0,0%	939	0,8%	0	0,0%	0	0,0%	17	1,8%	956
Resguardo Indígena y Reserva Recurso Natural	33.126	24,6%	68.131	50,7%	31.284	23,3%	0	0,0%	1.886	1,4%	134.427	
Resguardo Indígena y Parque Nacional Natural	8.190	0,7%	507.110	46,0%	564.343	51,2%	0	0,0%	22.013	2,2%	1.101.656	
TOTAL AMAZONAS	379.683	3,3%	4.351.342	40,0%	5.679.456	55,0%	0	0,0%	169.320	0,8%	10.880.060	
GUAINIA	Reserva Forestal Amazonia y Reserva Recurso Natural	0	0,0%	319	7,9%	1.207	29,9%	120	3,0%	2.367	59,1%	4.031
	Reserva Forestal de la Amazonia	36.151	6,0%	37.030	6,8%	428.399	78,9%	32.204	5,9%	9.323	1,7%	543.973
	Sustitución	201	2,3%	3.816	20,0%	1.000	7,5%	5.236	30,6%	3.099	27,0%	14.351
	Resguardo Indígena	60.131	1,2%	298.272	6,7%	4.017.217	77,3%	741.488	14,4%	48.285	0,9%	5.163.286
	Sustitución y Reserva Recurso Natural	3.331	13,5%	19.424	78,6%	671	2,6%	254	1,0%	1.042	4,2%	24.722
Resguardo Indígena y Reserva Recurso Natural	37.818	16,4%	65.455	28,3%	28.215	8,7%	98.301	42,3%	9.477	4,1%	231.366	
Resguardo Indígena y Reserva Nacional Natural	0	0,0%	41.148	3,8%	802.803	72,3%	261.791	22,1%	9.419	0,8%	1.095.165	
TOTAL GUAINIA	137.863	1,9%	463.468	6,5%	5.272.630	74,5%	1.110.478	15,8%	63.778	1,2%	7.077.208	
VAUPES	Reserva Forestal de la Amazonia	0	0,0%	20.555	3,5%	546.585	91,8%	28.231	4,4%	1.989	0,3%	586.355
	Reserva Nacional Natural	0	0,0%	332	4,5%	7.055	95,5%	0	0,0%	0	0,0%	7.387
	Sustitución	0	0,0%	52	1,1%	3.584	75,9%	915	17,3%	272	5,6%	4.606
	Resguardo Indígena	0	0,0%	193.581	4,7%	3.843.259	79,9%	822.170	16,5%	51.246	0,9%	4.115.365
	Resguardo Indígena y Parque Nacional Natural	0	0,0%	165.198	18,6%	300.472	60,1%	82.328	11,0%	7.142	1,3%	595.117
TOTAL VAUPES	0	0,0%	319.714	8,0%	4.251.014	79,9%	711.524	13,4%	40.687	0,8%	5.322.918	
TOTAL GENERAL	517.845	2,2%	5.134.923	22,1%	15.963.092	66,0%	1.831.200	7,9%	293.785	1,3%	23.282.228	

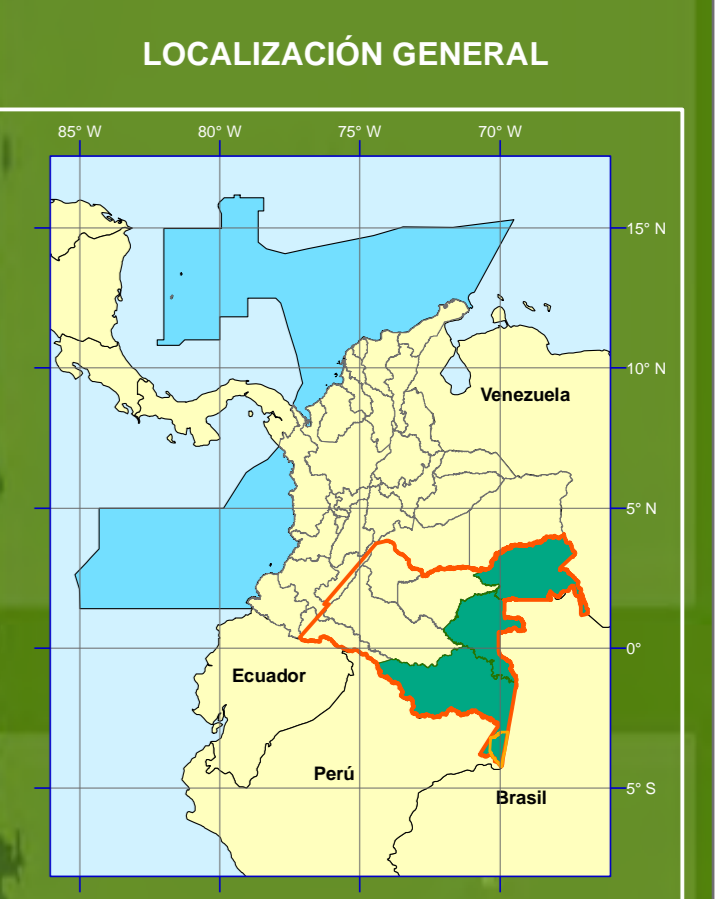


REPÚBLICA DE COLOMBIA

MinAmbiente
Instituto Amazónico de Investigaciones Científicas SINCHI

Zonificación ambiental y propuesta de ordenamiento de la Reserva Forestal de la Amazonia creada mediante la Ley 2/59, en los departamentos de Amazonas, Vaupés y Guainía

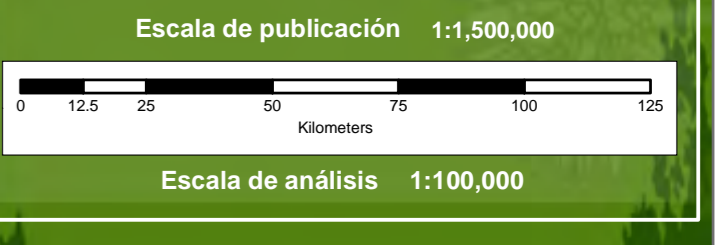
CARBONO ORGÁNICO



Reserva Forestal de la Amazonia Colombiana

CONVENCIONES

LÍMITE	TRANSPORTE
<ul style="list-style-type: none"> Limite internacional Limite departamental Limite Municipal Limite Reserva Forestal Amazonia Ley 2/59 Limite Area Estudio Proyecto BioCAN OT 	<ul style="list-style-type: none"> Aeropuerto Via Tipo 1 Via Tipo 2 Via Tipo 3 Via Tipo 4 Via Tipo 5 Via Tipo 6 Camino, Sendero
RELIEVE	ESTADO LEGAL DEL TERRITORIO
<ul style="list-style-type: none"> Curva Nivel Indice Intermedia 	<ul style="list-style-type: none"> Parque Nacional Natural Reserva Forestal Amazonia y RRN Reserva Forestal de la Amazonia Reserva Nacional Natural Resguardo Indígena Resguardo Indígena y Parque Nacional Natural Resguardo Indígena y Reserva Nacional Natural Sustracción Sustracción y Reserva Recurso Natural
HIDROGRAFÍA	
<ul style="list-style-type: none"> Drenaje Simple Drenaje Doble Laguna Isla Banco de Arena 	
EDIFICACIONES	
<ul style="list-style-type: none"> Sitio de Interés Centro Poblado 	



INFORMACIÓN DE REFERENCIA

SISTEMA DE REFERENCIA: UTM
PROYECTO: SINCHI
ORIGEN: INEGI
Fecha Base: 1/000.000 mE
Fecha de origen: 2013
Medición: digital

SISTEMA DE REFERENCIA: UTM
PROYECTO: SINCHI
ORIGEN: INEGI
Fecha Base: 1/000.000 mE
Fecha de origen: 2013
Medición: digital

FUENTE INFORMACIÓN CARTOGRAFICA: Instituto Geográfico Agustín Codazzi
IGAC 2013

FUENTE INFORMACIÓN TEMÁTICA: Instituto Geográfico Agustín Codazzi
IGAC 2013