









CONVENCIONES
Estado Legal del Territorio

-  Parque Nacional Natural
-  Resguardo Indígena
-  Sustracción
-  Reserva Forestal de la Amazonia Ley 2/59
-  Parque Nacional Natural y Resguardo Indígena

LEYENDA
Tenencia de la Tierra

-  FORMAL
-  INFORMAL
-  NA

REPÚBLICA DE COLOMBIA




Con el apoyo de:





INSTITUTO AMAZÓNICO DE INVESTIGACIONES CIENTÍFICAS SINCHI

Zonificación y propuesta de ordenamiento ambiental de la Reserva Forestal de la Amazonia (Ley 2ª de 1959) en el departamento de Amazonas sector del Trapecio Sur (entre Río Amazonas y Río Pureté).

TENENCIA DE LA TIERRA



CONVENCIONES


LÍMITE	EDIFICACIONES
— Límite internacional	■ Sitio de Interés
- - - Límite departamental	■ Centro Poblado
--- Límite Municipal	TRANSPORTE
— Límite Reserva Forestal	✈ Aeropuerto
- - - Límite Amazonia Ley 2/59	Vía
- - - Límite Área Estudio	— Vía Tipo 1
RELIEVE	— Vía Tipo 2
— Curva Nivel	— Vía Tipo 3
— Índice	— Vía Tipo 4
— Intermedia	— Vía Tipo 5
HIDROGRAFÍA	— Vía Tipo 6
— Drenaje Sencillo	--- Camino, Sendero
— Drenaje Doble	--- Puestal Urbana
— Laguna	
— Isla	
— Banco de Arena	

SISTEMA DE REFERENCIA

SISTEMA DE REFERENCIA: MAGNA - SIRGAS
ELIPSOIDE: Elipsoide GRS80
PROYECCIÓN: Gauss Kruger
ORIGEN: MAGNA - Bogotá

FUENTES:
 Información Cartográfica: IGAC 2012
 Información Temática: SINCHI 2012

Escala de publicación: 1:750.000



Kilometros

Escala de Análisis: 1:100.000