







**CONVENCIONES**  
Estado Legal del Territorio

-  Parque Nacional Natural
-  Resguardo Indígena
-  Sustracción
-  Reserva Forestal de la Amazonia Ley 2/59
-  Parque Nacional Natural y Resguardo Indígena

**LEYENDA**

SUCEPTIBILIDAD INUNDACIÓN	ÁREA TOTAL
	ALTA 45.855,5
	MEDIA 13.090,2
	BAJA 544.336,1
	NO APLICA 7.614,0
<b>ÁREA TOTAL</b>	<b>610.895,8</b>

REPÚBLICA DE COLOMBIA




Con el apoyo de:





**INSTITUTO AMAZÓNICO DE INVESTIGACIONES CIENTÍFICAS SINCHI**

Zonificación y propuesta de ordenamiento ambiental de la Reserva Forestal de la Amazonia (Ley 2ª de 1959) en el departamento de Amazonas sector del Trapecio Sur (entre Río Amazonas y Río Pureté).

SUCEPTIBILIDAD A LA INUNDACIÓN



**CONVENCIONES**

**LÍMITE**

-  Límite internacional
-  Límite departamental
-  Límite Municipal
-  Límite Reserva Forestal
-  Amazonia Ley 2/59
-  Límite Area Estudio

**EDIFICACIONES**

-  Sitio de Interés
-  Centro Poblado

**TRANSPORTE**

-  Aeropuerto

**VIA**

-  Via Tipo 1
-  Via Tipo 2
-  Via Tipo 3
-  Via Tipo 4
-  Via Tipo 5
-  Via Tipo 6
-  Camino, Sendero
-  Puestal Urbana

**RELIEVE**

-  Curva Nivel
-  Índice
-  Intermedia

**HIDROGRAFÍA**


-  Drenaje Sencillo
-  Drenaje Doble
-  Laguna
-  Isla
-  Banco de Arena

**SISTEMA DE REFERENCIA**

**SISTEMA DE REFERENCIA:** MAGNA - SIRGAS  
**ELIPSOIDE:** Elipsoide GRS80  
**PROYECCIÓN:** Gauss Kruger  
**ORIGEN:** MAGNA - Bogotá

**FUENTES:**  
 Información Cartográfica: IGAC 2012  
 Información Temática: SINCHI 2012

Escala de publicación: 1:750.000



Kilómetros

Escala de Análisis: 1:100.000