






CONVENCIONES

Estado Legal del Territorio

-  Parque Nacional Natural
-  Resguardo Indígena
-  Sustracción
-  Reserva Forestal de la Amazonia Ley 2/59
-  Parque Nacional Natural y Resguardo Indígena

NBI

-  ALTO
-  MEDIO
-  BAJO
-  NA

LEYENDA

REPÚBLICA DE COLOMBIA



Con el apoyo de:



INSTITUTO AMAZÓNICO DE INVESTIGACIONES CIENTÍFICAS SINCHI

Zonificación y propuesta de ordenamiento ambiental de la Reserva Forestal de la Amazonia (Ley 2ª de 1959) en el departamento de Amazonas sector del Trapecio Sur (entre Río Amazonas y Río Pureté).

NECESIDADES BÁSICAS INSATISFECHAS



CONVENCIONES

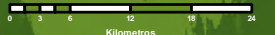
| | |
|---|---|
| LÍMITE | EDIFICACIONES |
|  Límite internacional |  Sitio de Interés |
|  Límite departamental |  Centro Poblado |
|  Límite Municipal | TRANSPORTE |
|  Límite Reserva Forestal |  Aeropuerto |
|  Amazonia Ley 2/59 | VIA |
|  Límite Area Estudio |  Via Tipo 1 |
| RELIEVE |  Via Tipo 2 |
|  Curva Nivel |  Via Tipo 3 |
|  Índice |  Via Tipo 4 |
|  Intermedia |  Via Tipo 5 |
|  Drenaje Sencillo |  Via Tipo 6 |
|  Drenaje Doble |  Camino, Sendero |
|  Laguna |  Peatonal Urbana |
|  Isla | |
|  Banco de Arena | |

SISTEMA DE REFERENCIA

| | |
|-------------------------------|-----------------|
| SISTEMA DE REFERENCIA: | MAGNA - SIRGAS |
| ELIPSOIDE: | Elipsoide GRS80 |
| PROYECCIÓN: | Gauss Kruger |
| ORIGEN: | MAGNA - Bogotá |

FUENTES:
 Información Cartográfica: IGAC 2012
 Información Temática: SINCHI 2012

Escala de publicación: 1:750.000



Escala de Análisis: 1:100.000