






CONVENCIONES
Estado Legal del Territorio

-  Parque Nacional Natural
-  Resguardo Indígena
-  Sustracción
-  Reserva Forestal de la Amazonia Ley 2/59
-  Parque Nacional Natural y Resguardo Indígena

LEYENDA

- Milímetros
-  2100
 -  2100 - 2300
 -  2300 - 2500
 -  2500 - 2700
 -  2700 - 2900
 -  2900 - 3100
 -  3100 - 3300
 -  3300 - 3500
 -  3500 - 3700

REPÚBLICA DE COLOMBIA



Con el apoyo de:

INSTITUTO AMAZÓNICO DE INVESTIGACIONES CIENTÍFICAS SINCHI

Zonificación y propuesta de ordenamiento ambiental de la Reserva Forestal de la Amazonia (Ley 2ª de 1959) en el departamento de Amazonas sector del Trapecio Sur (entre Río Amazonas y Río Pureté).

ISOYETAS



CONVENCIONES


LÍMITE	EDIFICACIONES
 Límite internacional	 Sitio de Interés
 Límite departamental	 Centro Poblado
 Límite Municipal	TRANSPORTE
 Límite Reserva Forestal	 Aeropuerto
 Amazonia Ley 2/59	Via
 Límite Area Estudio	 Via Tipo 1
RELIEVE	 Via Tipo 2
Curva Nivel	 Via Tipo 3
Indice	 Via Tipo 4
Intermedia	 Via Tipo 5
 Drenaje Sencillo	 Via Tipo 6
 Drenaje Doble	 Camino, Sendero
 Laguna	
 Isla	
 Banco de Arena	

SISTEMA DE REFERENCIA

SISTEMA DE REFERENCIA: MAGNA - SIRGAS
 ELIPSOIDE: Elipsoide GR80
 PROYECCIÓN: Gauss Kruger
 ORIGEN: MAGNA - Bogotá

FUENTES:
 Información Cartográfica: IGAC 2012
 Información Temática: Información secundaria

Escala de publicación: 1:750.000



Kilometros

Escala de Análisis: 1:100.000