









CONVENCIONES

Estado Legal del Territorio

-  Parque Nacional Natural
-  Resguardo Indígena
-  Sustracción
-  Reserva Forestal de la Amazonia Ley 2/59
-  Parque Nacional Natural y Resguardo Indígena

LEYENDA

Especies Raras

-  Muy Alto
-  Alto
-  Medio
-  Bajo

REPÚBLICA DE COLOMBIA




Con el apoyo de:





INSTITUTO AMAZÓNICO DE INVESTIGACIONES CIENTÍFICAS SINCHI

Zonificación y propuesta de ordenamiento ambiental de la Reserva Forestal de la Amazonia (Ley 2ª de 1959) en el departamento de Amazonas sector del Trapecio Sur (entre Río Amazonas y Río Pureté).

ESPECIES RARAS



CONVENCIONES


<p>LÍMITE</p> <ul style="list-style-type: none">  Límite internacional  Límite departamental  Límite Municipal  Límite Reserva Forestal  Amazonia Ley 2/59  Límite Area Estudio <p>RELIEVE</p> <ul style="list-style-type: none">  Curva Nivel  Índice  Intermedia <p>HIDROGRAFÍA</p> <ul style="list-style-type: none">  Drenaje Sencillo  Drenaje Doble  Laguna  Isla  Banco de Arena 	<p>EDIFICACIONES</p> <ul style="list-style-type: none">  Sitio de Interés  Centro Poblado <p>TRANSPORTE</p> <p>Via</p> <ul style="list-style-type: none">  Via Tipo 1  Via Tipo 2  Via Tipo 3  Via Tipo 4  Via Tipo 5  Via Tipo 6 <ul style="list-style-type: none">  Camino, Sendero  Peatonal Urbana
---	--

SISTEMA DE REFERENCIA

SISTEMA DE REFERENCIA:	MAGNA - SIRGAS
ELIPSOIDE:	Elipsoide GRS80
PROYECCIÓN:	Gauss Kruger
ORIGEN:	MAGNA - Bogotá

FUENTES:
 Información Cartográfica: IGAC 2012
 Información Temática: SINCHI 2012

Escala de publicación: 1:750.000



Kilómetros

Escala de Análisis: 1:100.000