








CONVENCIONES

Estado Legal del Territorio

-  Parque Nacional Natural
-  Resguardo Indígena
-  Sustracción
-  Reserva Forestal de la Amazonia Ley 2/59
-  Parque Nacional Natural y Resguardo Indígena

LEYENDA

Especies Paisajes

-  Muy Alto
-  Baja

REPÚBLICA DE COLOMBIA




Con el apoyo de:





INSTITUTO AMAZÓNICO DE INVESTIGACIONES CIENTÍFICAS SINCHI

Zonificación y propuesta de ordenamiento ambiental de la Reserva Forestal de la Amazonia (Ley 2ª de 1959) en el departamento de Amazonas sector del Trapecio Sur (entre Río Amazonas y Río Pureté).

ESPECIES PAISAJES




CONVENCIONES

<p>LÍMITE</p> <ul style="list-style-type: none">  Límite internacional  Límite departamental  Límite Municipal  Límite Reserva Forestal  Amazonia Ley 2/59  Límite Area Estudio <p>RELIEVE</p> <ul style="list-style-type: none">  Curva Nivel  Índice  Intermedia <p>HIDROGRAFÍA</p> <ul style="list-style-type: none">  Drenaje Sencillo  Drenaje Doble  Laguna  Isla  Banco de Arena 	<p>EDIFICACIONES</p> <ul style="list-style-type: none">  Sitio de Interés  Centro Poblado <p>TRANSPORTE</p> <p>Via</p> <ul style="list-style-type: none">  Via Tipo 1  Via Tipo 2  Via Tipo 3  Via Tipo 4  Via Tipo 5  Via Tipo 6 <ul style="list-style-type: none">  Cammino, Sendero  Peatonal Urbana
---	---

SISTEMA DE REFERENCIA

<p>SISTEMA DE REFERENCIA: MAGNA - SIRGAS</p> <p>ELIPSOIDE: Elipsoide GRS80</p> <p>PROYECCIÓN: Gauss Kruger</p> <p>ORIGEN: MAGNA - Bogotá</p>	<p>FUENTES:</p> <p>Información Cartográfica: IGAC 2012</p> <p>Información Temática: SINCHI 2012</p>
--	--

Escala de publicación: 1:750.000



Escala de Análisis: 1:100.000